



**КОМИТЕТ ИМУЩЕСТВЕННЫХ ОТНОШЕНИЙ
АДМИНИСТРАЦИИ ПЕРМСКОГО МУНИЦИПАЛЬНОГО ОКРУГА**

РЕШЕНИЕ

о размещении объектов № 2602

Пермский край
Пермский округ

05.09.2024

Комитет имущественных отношений администрации Пермского муниципального округа разрешает Акционерному обществу «Газпром газораспределение Пермь» (ИНН 5902183841, ОГРН 1025900512670, почтовый адрес: 614000, г. Пермь, ул. Петропавловская, 43)

размещение объекта «газопровод давлением до 1,2 Мпа, для размещения которого не требуется разрешения на строительство»

на землях муниципальная собственность

на срок 1 год

Местоположение: Пермский край, Пермский муниципальный округ, п. Красный Восход, ул. Пермская, к дому 7

Приложение: схема предполагаемых к использованию земель или части земельного участка.

Особые условия использования:

1. При размещении объекта учесть параметры ширины проезда улично-дорожной сети, во избежание сужения полосы отвода дороги.
2. Получение разрешения на производство земляных работ.

Председатель комитета



Е.А. Демидова

(подпись, печать)

Схема предполагаемых к использованию земель или части земельного участка

Объект: Газопровод давлением до 1,2 Мпа, для размещения которого не требуется разрешения на строительство
 Местоположение: расположенных по адресу: Пермский край, м.о. Пермский, п. Красный Восход, ул. Пермская, к дому 7

Площадь земель или части земельного участка, кв.м.: 45

Категория земель: земли населенных пунктов

Вид разрешенного использования: -

Описание границ смежных землепользователей:

От точки н1 до точки н2 - земельный участок с кадастровым номером 59:32:3290001:5480

От точки н2 до точки н1 - земельный участок с кадастровым номером 59:32:3290001:5483


Каталог координат, м

| № точки границы | X | Y |
|-----------------|-----------|------------|
| н1 | 515145.81 | 2200912.99 |
| н2 | 515141.99 | 2200914.16 |
| н3 | 515138.37 | 2200903.61 |
| н4 | 515142.15 | 2200902.31 |
| н1 | 515145.81 | 2200912.99 |

Условные обозначения:



- предполагаемый участок земель, на которых планируется размещение объекта




- границы и номер земельного участка, сведения о которых внесены в ЕГРН



- границы и номер объекта капитального строительства, сведения о которых внесены в ЕГРН

- граница кадастрового квартала



- зоны с особыми условиями использования территории, сведения о которых внесены в ЕГРН

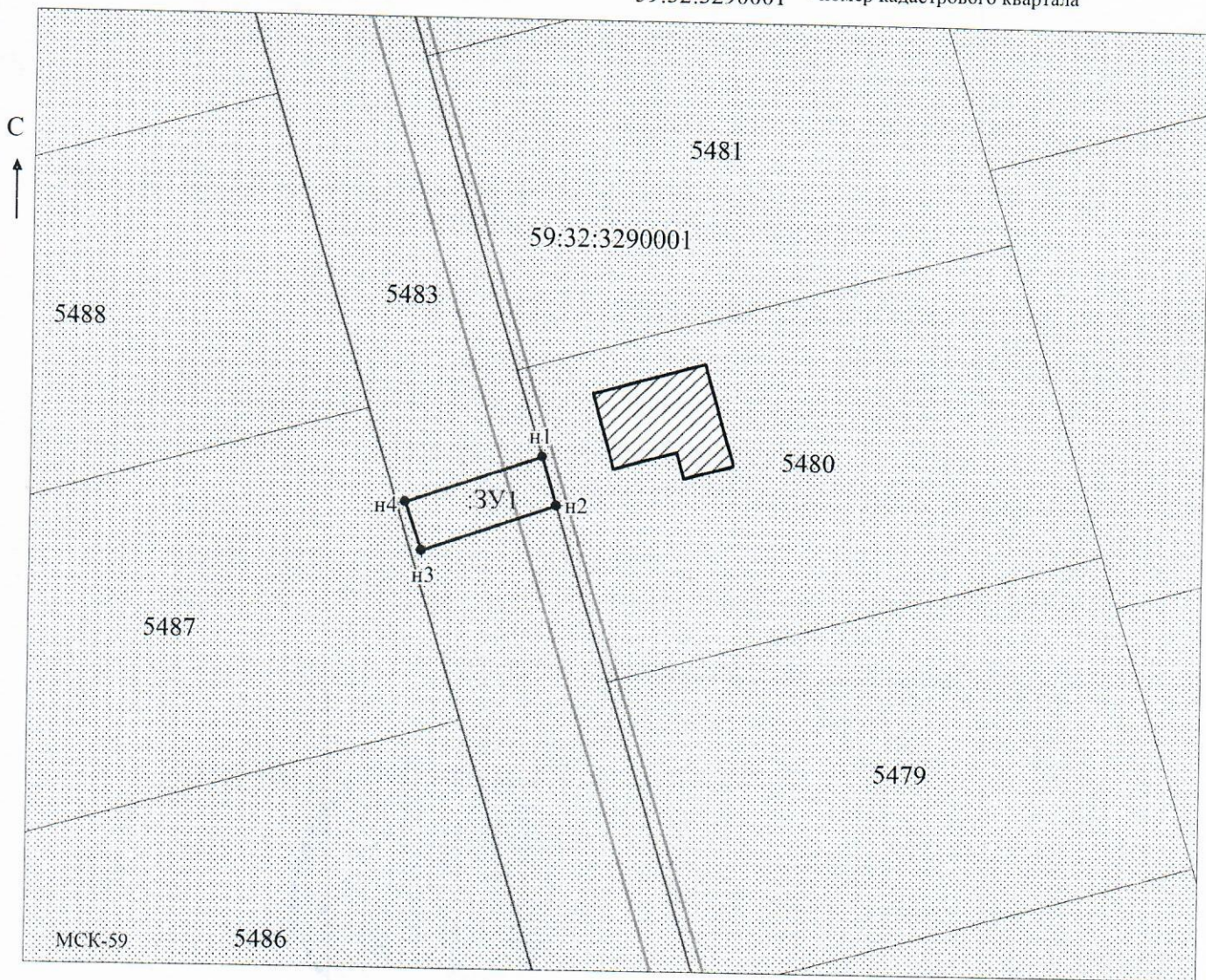


- обозначение запрашиваемого земельного участка



- характерная точка границ земель или части земельного участка

59:32:3290001 - номер кадастрового квартала



Масштаб 1:500

Заявитель: Захарова Е. Л.
 МП (подпись, расшифровка подписи)

(для юридических лиц и индивидуальных предпринимателей)